


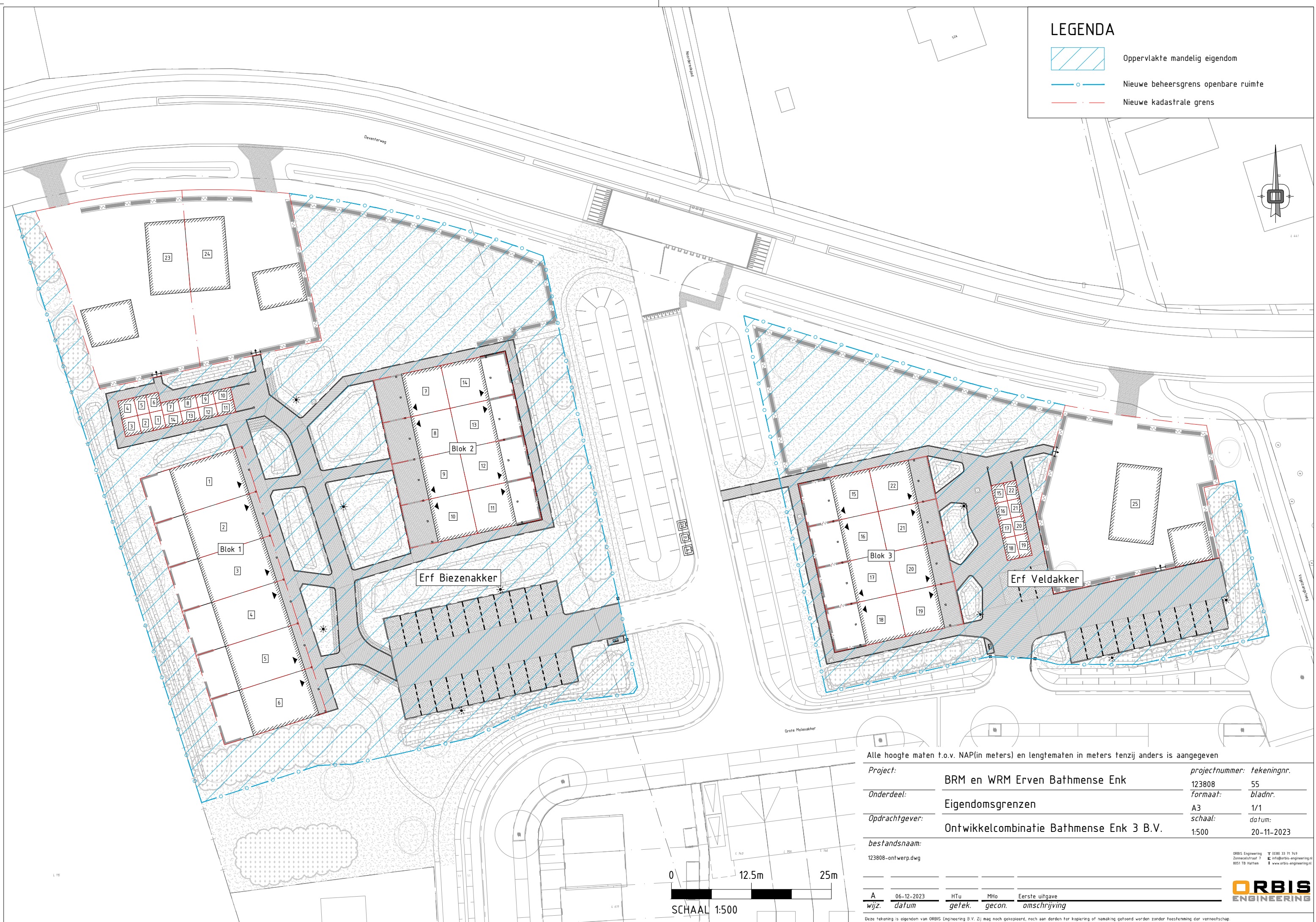
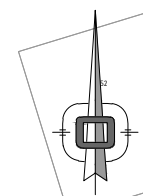


LEGENDA

-  Oppervlakte mandelig eigendom
-  Nieuwe beheersgrens openbare ruimte
-  Nieuwe kadastrale grens



Alle hoogte maten t.o.v. NAP(in meters) en lengtematen in meters tenzij anders is aangegeven

<i>Project:</i>	BRM en WRM Erven Bathmense Enk	<i>projectnummer:</i>	tekeningnr. 123808
<i>Onderdeel:</i>	Eigendomsgrenzen	<i>formaat:</i>	bladnr. A3
<i>Opdrachtgever:</i>	Ontwikkelcombinatie Bathmense Enk 3 B.V.	<i>schaal:</i>	datum: 1:500 20-11-2023
<i>bestandsnaam:</i>	123808-ontwerp.dwg		



ORBIS Engineering T (030) 33 71 749
 Zonnesteinstraat 7 E info@orbis-engineering.nl
 8551 TB Hulten I www.orbis-engineering.nl



<i>A</i>	06-12-2023	HTu	MHo	Eerste uitgave
<i>wijz.</i>	<i>datum</i>	<i>getek.</i>	<i>gecon.</i>	<i>omschrijving</i>

Deze tekening is eigendom van ORBIS Engineering B.V. Zij mag niet gekopieerd, noch aan derden ter kopiering of namaking getoond worden zonder toestemming der vennootschap.